

## Lichtfestival (27, 28 en 29 januari 2011, van 18u tot 24u)




**Vertrekpunt parcours:** Vóór Sint-Niklaaskerk, Korenmarkt, 9000 Gent (stadscentrum)

**Wanneer:** donderdag 27 t.e.m. zaterdag 29, van 18 tot 24u.




Met de fiets:

Fietsrouteplanner Stad Gent: [www.gentfietst.be](http://www.gentfietst.be)

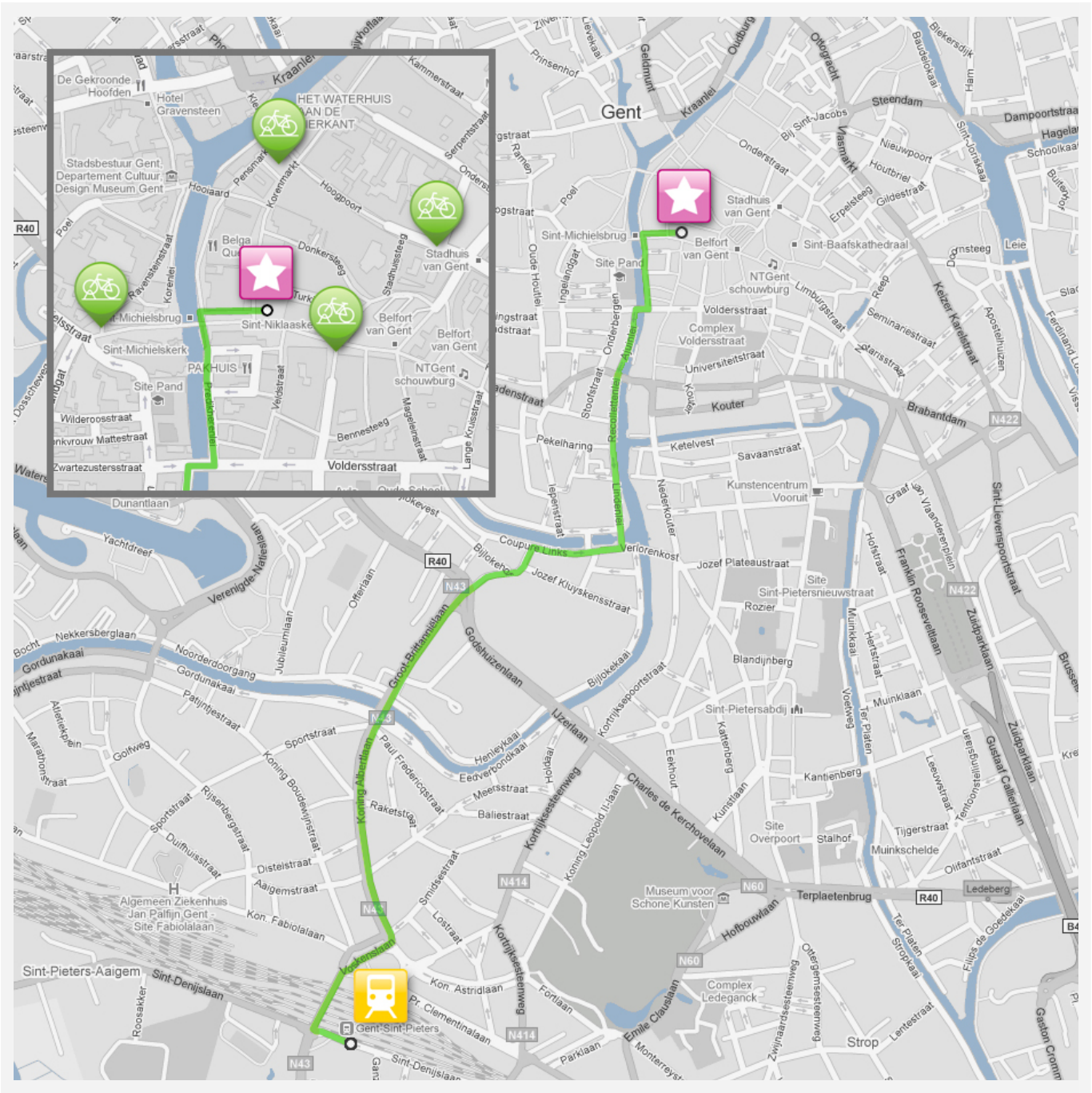
**Fietsenstallingen:** U kunt uw fiets kwijt in de volgende stallingen in de buurt van de Korenmarkt (op kaartje aangeduid met ):

- Groentenmarkt,
- Stadhuis (in de Hoogpoort),
- Sint-Niklaasstraat,
- aan de Sint-Michielskerk (Ravensteinstraat).

**Trein+fiets?** Indien u met de fiets van station Gent-Sint-Pieters  verder wil, dan raden wij u onderstaande **route** aan (2,9 km – 11min):

1. Rij via de Sint-Denijslaan en Voskenstunnel naar voorkant station (280 m)
2. Ga door en volg Koningin Maria Hendrikaplein (170 m)
3. Buig linksaf richting Koning Albertlaan (620 m)
4. Weg vervolgen richting Groot-Brittanniëlaan (390 m)
5. Weg vervolgen richting Louis Pasteurlaan (120 m)
6. Weg vervolgen richting Maurice De Weerstraat (100 m)
7. Sla rechtsaf richting Coupure Links (235 m)
8. Sla linksaf richting Lindenlei (260 m)
9. Ga door richting Recollettenlei (190 m)
10. Ga door richting Ajuinlei (180 m)
11. Sla rechtsaf richting Hoornstraat (30 m)
12. Sla linksaf richting Predikherenlei (200 m)
12. Sla rechtsaf richting Pakhuisstraat (75 meter)
13. Weg vervolgen naar Korenmarkt (15 m)

› aankomst aan de **Korenmarkt**  (het vertrekpunt van de wandelingen)





## Met het openbaar/collectief vervoer:

De Lijn Oost-Vlaanderen: [www.delijn.be/gent](http://www.delijn.be/gent) - [ovl@delijn.be](mailto:ovl@delijn.be) – 070/220 200

NMBS: [www.nmbs.be](http://www.nmbs.be) – 02/528.28.28

**Trein:** u reist met de trein tot station Gent-Sint-Pieters of Gent Dampoort waar u tram of bus kan nemen. De **laatste treinen** uit Gent vindt u op de website van NMBS: <http://www.b-rail.be/main/N/>.

















**Openbaar vervoer:** tot 23u00 is het Lichtfestival vlot te bereiken met bus of tram. Van 23u00 tot 02u00 gebruikt u de **laataavondlijnen**.

**Pendeltram:** tussen **P+R Flanders Expo**, **Gent-Sint-Pieters** en **Justitiepaleis** (halte Savaanstraat) rijdt van 18u00 tot 1u30 elke 20 minuten een pendeltram.

Onderstaande tabel gebruikt u voor de **heen- en terugreis tot 23u00:**

Afkomst	Openbaar vervoertraject				Te voet van eindhalte tot Korenmarkt	
	Welke bus of tram?	Haltes en overstaphaltes	Frequentie			
			Overdag	Na 20 uur		
Station Gent-Sint-Pieters	<b>Optie 1</b>	<b>Pendeltram</b> richting Justitiepaleis  Savaanstraat	<b>elke 20 min. tot 1u30</b>		650m, 6min	
	<b>Optie 2</b>	Tram 1	6	15-20		
		<b>Overstappen aan Brugsepoort</b>	Korenmarkt	5-10	15	70m, 1min
Gent Dampoort Bij Sint-Jacobs	Bus 3/17/18/38/39	Korenmarkt	5-10	15	70m, 1min	
Zuid	Bus 3/17/18/38/39	Korenmarkt	5-10	15	70m, 1min	
Wondelgem Rabot	Tram 1	Korenmarkt	6	15-20	70m, 1min	
Muide	<b>Optie 1</b>	Tram 4	Langesteestraat	6	20	560m, 5min
	<b>Optie 2</b>	Tram 4	6	20		
		<b>Overstappen aan Brugsepoort</b>	Korenmarkt	5-10	15	70m, 1min
Mariakerke Rooigem	Bus 3	Korenmarkt	5-10	15	70m, 1min	
Watersportbaan Blaarmeersen Jan Palfijn	Bus 38/39	Korenmarkt	15	30	70m, 1min	
Gentbrugge Ledeberg	<b>Optie 1</b>	Tram 21/22	Zonnestraat	6	20	450m, 4min
	<b>Optie 2</b>	Tram 4	Duivelsteen	6	20	550m, 5min
UZ Gent	Tram 21/22	Zonnestraat	6	20	450m, 4min	
Flanders Expo Maria Middelaers	<b>Optie 1</b>	<b>Pendeltram</b> richting Justitiepaleis  Savaanstraat	<b>elke 20 min. tot 1u30</b>		650m, 6min	
	<b>Optie 2</b>	Tram 1	6	15-20		
		<b>Overstappen aan Brugsepoort</b>	Korenmarkt	5-10	15	70m, 1min

Onderstaande tabel gebruikt u voor de **terugreis van 23u00 tot 02u00**. In de nacht van vrijdag op zaterdag en zaterdag op zondag kunt u tussen 1u45 tot 4u45u ook gebruik maken van het **nachtnet**.

Bestemming	Openbaar vervoertraject			Te voet van  naar opstaphalte
	Welke bus?	Opstaphalte	Frequentie	
Station Gent-Sint-Pieters	<b>Optie 1</b> Pendeltram richting Flanders Expo	 Savaanstraat	elke 20 min. tot 1u30	650m, 6min
	<b>Optie 2</b> Bus A2 richting Zwijnaarde	 Korenmarkt	23u04, 23u49, 0u34, 1u19	70m, 1min
Gent Dampoort Bij Sint-Jacobs	Bus A3 richting Gentbrugge	 Korenmarkt	23u58, 0u43, 1u26	70m, 1min
Zuid	<b>Optie 1</b> Bus A2 richting Melle Leeuw	 Korenmarkt	23u58, 0u43, 1u28	70m, 1min
	<b>Optie 2</b> Bus A3 richting Gentbrugge	 Korenmarkt	23u58, 0u43, 1u26	70m, 1min
Wondelgem Rabot	Bus A1 richting Evergem Brielken	 Poel	23u06, 23u51, 0u35, 1u20	400m, 4min
Muide	Bus A4 richting Gent Malem ( <b>tot halte Tolpoort</b> )	 Sint-Jacobs	23u14, 23u59, 0u44, 1u29	700m, 7min
Mariakerke Rooigem	Bus A3 richting Mariakerke Post	 Korenmarkt	23u13, 23u58, 0u43, 1u28	70m, 1min
Watersportbaan Blaarmeersen Jan Palfijn	A2 richting Zwijnaarde ( <b>tot halte Ekkerghem Kerk</b> )	 Korenmarkt	23u04, 23u49, 00u34, 1u19	70m, 1min
Gentbrugge Ledeberg	<b>Optie 1</b> Bus A2 richting Melle Leeuw	 Korenmarkt	23u58, 0u43, 1u28	70m, 1min
	<b>Optie 2</b> Bus A3 richting Gentbrugge	 Korenmarkt	23u58, 0u43, 1u26	70m, 1min
UZ Gent	<b>Optie 1</b> Bus A2 richting Zwijnaarde	 Korenmarkt	23u04, 23u49, 0u34, 1u19	70m, 1min
	<b>Optie 2</b> Bus A5 richting Gent UZ	 Sint-Jacobs	23u10, 23u55, 0u40, 1u25	700m, 7min
Flanders Expo Maria Middelaes	<b>Optie 1</b> Pendeltram richting Flanders Expo	 Savaanstraat	elke 20 min. tot 1u30	650m, 6min
	<b>Optie 2</b> Bus A1 richting Flanders Expo	 Poel	23u54, 0u39, 1u24	400m, 4min

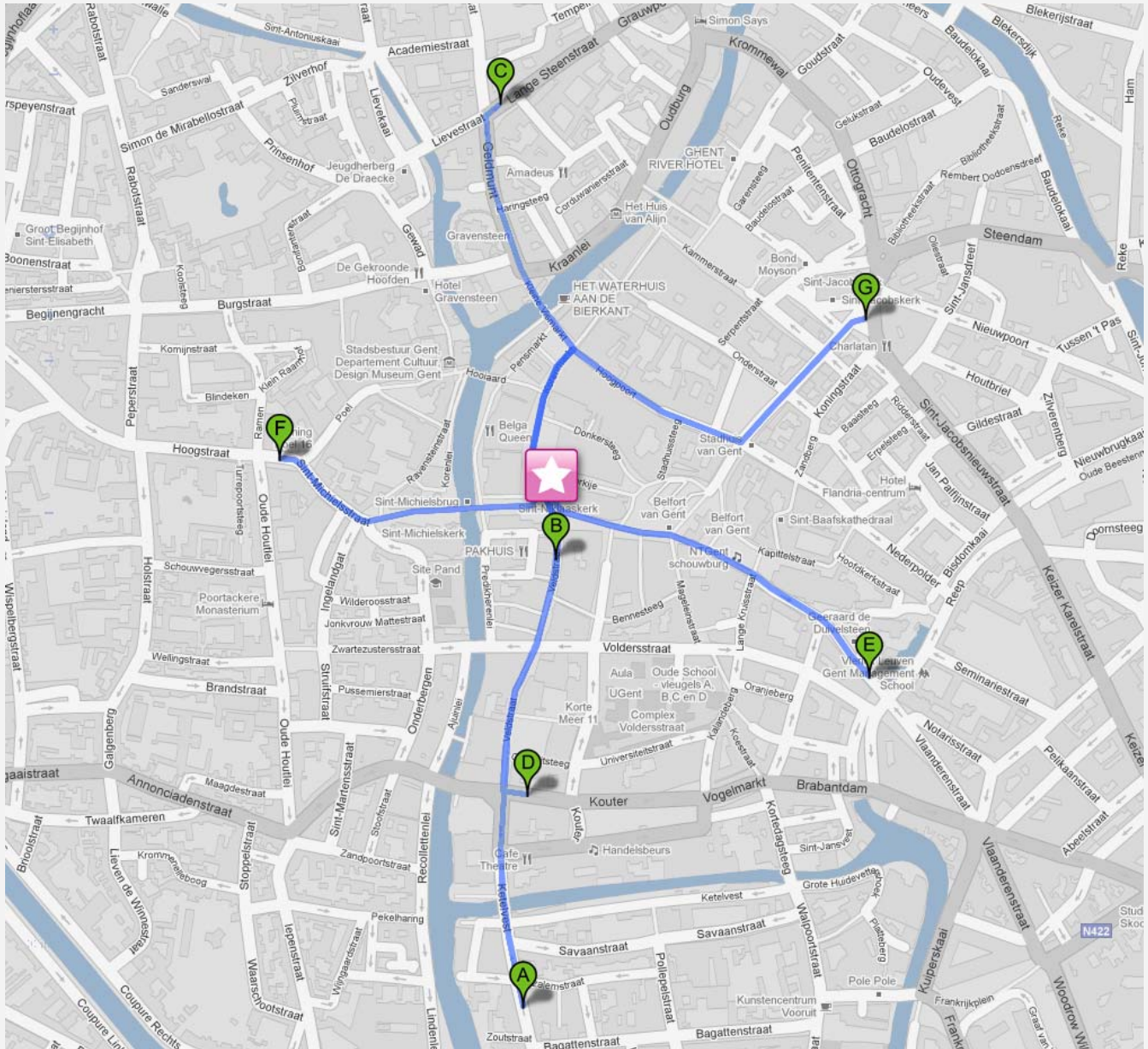
### Overzicht van de belangrijkste haltes van de laatavondlijnen:

- **A1 Evergem Brielken - Flanders Expo:** P+R Industrieweg – P+R Botestraat – Van Beverenplein – Rabot – Poel – Sint-Pietersstation – Sterre – P+R Flanders Expo
- **A2 Zwijnaarde Zandvoordestraat - Melle Leeuw:** Krijgslaan – Sint-Pieters-Station – Brugsepoort – Korenmarkt – Zuid – Ledebergplein – P+R Gentbrugge
- **A3 Mariakerke Post - Gentbrugge Groeningewijk:** P+R Mariakerke Post – Rooigemlaan – Brugsepoort – Korenmarkt – Zuid – Sint-Jacobs – Dampoort
- **A4 Gent Malem - Oostakker Kouterbosstraat:** Brugsepoort – Rabot – Tolpoort – Sint-Jacobs – Zuid – Dampoort
- **A5 Gent U.Z. - Oostakker Dorp:** Sint-Pietersplein – Zuid – Steendam – Dampoort – Sint-Amandsberg DC
- **A7 De Pinte - P+R Oostakker:** Sint-Denijs-Westrem Dorp – Maalte – Sint-Pieters-Station – Heuvelpoort – Zuid – Dampoort – Sint-Amandsberg DC – P+R Oostakker

**Overzicht van de haltes met bus- en tramlijnen:**

- **A** Savaanstraat (pendeltram Flanders Expo – Gent-Sint-Pieters – Justitiepaleis)
- **B** Korenmarkt (bus 3/17/18/38/39 + tram 1 richting Flanders Expo + laatavondlijnen A2/A3)
- **C** Langesteenstraat (tram 4)
- **D** Zonnestraat (tram 21/22)
- **E** Duivelsteen (tram 4)
- **F** Poel (laatavondlijn A1)
- **G** Sint-Jacobs (laatavondlijnen A4/A5)

De aangewezen looproutes vanaf alle haltes tot het Lichtfestival  vindt u hier:



Gedetailleerde informatie over de dienstregelingen vindt u op <http://www.delijn.be/gent> of via LijnInfo op tel. 070/220.200 (0,30€/minuut).

**Taxi's:** de **taxistandplaats** bevindt zich aan de Korenmarkt tussen het Oude Postgebouw en de Sint-Michielsbrug.



## Met de auto:

Parkeerbedrijf Stad Gent: [www.parkeerbedrijf.gent.be](http://www.parkeerbedrijf.gent.be) – [parkeerbedrijf@gent.be](mailto:parkeerbedrijf@gent.be) - 09/266.28.00

**Park+Ride:** Tussen **P+R Flanders Expo**, **Gent-Sint-Pieters** en **Justitiepaleis** (halte **A** Savaanstraat) rijdt van 18u00 tot 1u30 elke 20 minuten een **pendeltram**.

Kies voor een **P+R op uw route naar het stadscentrum**, komende van:

- E40 uit beide richtingen, E17 uit Kortrijk, Sint-Denijs-Westrem, Sint-Martens-Latem of De Pinte
  - › **P+R Flanders Expo:** de **pendeltram** brengt u tot halte **A** Savaanstraat.
- E17 uit richting Antwerpen, Gentbrugge, Melle, Destelbergen
  - › **P+R Gentbrugge:** neem tram 21/22 tot halte **D** Zonnestraat.
- Wondelgem, Evergem, Zelzate
  - › **P+R Wondelgem Industrieweg** of **P+R Wondelgem Botestraat:** tram 1 tot halte **B** Korenmarkt.
- Mariakerke, Lovendegem, Maldegem
  - › **P+R Mariakerke Post:** neem bus 3 tot halte **B** Korenmarkt.
- Oostakker, Lochristi, Wachtebeke, Zelzate, Lokeren
  - › **P+R Oostakker:** neem bus 17/18 tot halte **B** Korenmarkt.

De **looproutes vanaf deze haltes** tot de Korenmarkt vindt u terug op het kaartje hierboven.

**Keert u pas na 23u terug**, maak dan gebruik van de **laatavondlijnen**:

- **P+R Flanders Expo:** van 18u00 tot 1u30 rijdt elke 20 minuten een **pendeltram** van halte **A** Savaanstraat tot de P+R. U kunt ook bus A1 richting Flanders Expo nemen aan halte **F** Poel (23u54, 0u39, 1u24).
- **P+R Gentbrugge:** neem bus A2 richting Melle Leeuw aan halte **B** Korenmarkt (23u58, 0u43, 1u28).
- **P+R Wondelgem Industrieweg** of **P+R Wondelgem Botestraat:** neem bus A1 richting Evergem Brielken aan halte **F** Poel (23u06, 23u51, 0u35, 1u20).
- **P+R Mariakerke Post:** neem bus A3 aan halte **B** Korenmarkt (23u13, 23u58, 0u43, 1u28).
- **P+R Oostakker:** neem bus A7 **aan halte Gent Zuid** (23u03, 23u48, 0u33, 1u18, 2u03).

**Stedelijke parkings:** Wilt u met de wagen naar de binnenstad komen, dan kan u terecht in de onderstaande parkings. Volg de aanwijzingen op het parkeergeleidingssysteem om via de kortste weg naar de parkings te rijden.

**Let op: sommige parkings sluiten 's nachts!**

- Sint-Michiels (P7) – 24u op 24u – 250m tot Korenmarkt
- Ramen (P8) – 24u op 24u – 500m tot Korenmarkt
- Vrijdagmarkt (P1) – 24u op 24u – 550m tot Korenmarkt
- Kouter (P5) – donderdag tot 2u, vrijdag & zaterdag tot 4u – 550m tot Korenmarkt
- Reep (P2) – 24u op 24u – 750m tot Korenmarkt
- Parking Gent Zuid (P3) – donderdag tot 1u, vrijdag & zaterdag tot 3u – 1.000m tot Korenmarkt
- Sint-Pietersplein (P10) – 24u op 24u – 1.500m tot Korenmarkt